

Proyecto de Urbanización de la  
Unidad de Ejecución 1 de la  
Actuación Integrada 1 del Área  
Mixta de Zorrotzaurre.

**ANEJO Nº 1. REPORTAJE  
FOTOGRAFICO**



COLEGIO OFICIAL DE ARQUITECTOS VASCO-NAVARRO  
EUSKAL HERRIKO ARKITEKTOEN ELKARGO OFIZIALA  
DELEGACION EN BIZKAIA  
BIZKAIAK OREZKARITZA

12/01/2018

VISADO BISATUA

**A01-2. ZONA RIBERA ZORROZAURRE**





COLEGIO OFICIAL DE ARQUITECTOS VASCO-NAVARRO  
EUSKAL HERRIKO ARKITEKTOEN ELKARGO OFIZIALA  
DELEGACION EN BIZKAIA  
BIZKAIAK OREZKARITZA

12/01/2018

VISADO BISATUA



## ÍNDICE

1. INTRODUCCIÓN .....	1
2. RELACIÓN DE FOTOGRAFÍAS.....	3
3. PLANO DE SITUACIÓN Y ORIENTACIÓN DE LAS FOTOGRAFÍAS.....	29





COLEGIO OFICIAL DE ARQUITECTOS VASCO-NAVARRO  
EUSKAL HERRIKO ARKITEKTOEN ELKARGO OFIZIALA  
DELEGACION EN BIZKAIA  
BIZKAIAK OREZKARITZA

12/01/2018

VISADO BISATUA

## 1. INTRODUCCIÓN

El presente anejo recoge un conjunto de fotografías referente el aspecto actual de la zona de proyecto, de forma previa a las obras. Las imágenes han sido tomadas durante los meses de Enero de 2013 y Junio y Octubre de 2014.





COLEGIO OFICIAL DE ARQUITECTOS VASCO-NAVARRO  
EUSKAL HERRIKO ARKITEKTOEN ELKARGO OFIZIALA  
DELEGACION EN BIZKAIA  
BIZKAIAK OREZKARITZA

12/01/2018

VISADO BISATUA

## 2. RELACIÓN DE FOTOGRAFÍAS





COLEGIO OFICIAL DE ARQUITECTOS VASCO-NAVARRO  
EUSKAL HERRIKO ARKITEKTOEN ELKARGO OFIZIALA  
DELEGACION EN BIZKAIA  
BIZKAIAKO ORDEZKARITZA

12/01/2018

VISADO BISATUA



Fotografía 1.



Fotografía 2.



Fotografía 3.



Fotografía 4.





Fotografía 5.



Fotografía 6.



Fotografía 7.



Fotografía 8.





Fotografía 9.



Fotografía 10.



Fotografía 11.



Fotografía 12.





Fotografía 13.



Fotografía 14.



Fotografía 15.



Fotografía 16.



Fotografía 17.





Fotografía 18.



Fotografía 19.



Fotografía 20.



Fotografía 21.

12/01/2018  
COLEGIO OFICIAL DE ARQUITECTOS VASCO-NAVARRO  
EUSKAL HERRIKO ARKITEKTOEN ELKARGO OFIZIALA  
DELEGACION EN BIZKAIA  
BIZKAIAK OREZKARITZA  
VISADO BISATUA





Fotografía 22.



Fotografía 23.



Fotografía 24.



Fotografía 25.





Fotografía 26.



Fotografía 27.





Fotografía 28.



Fotografía 29.



Fotografía 30.





Fotografía 31.



Fotografía 34.



Fotografía 32.



Fotografía 35.



Fotografía 33.



Fotografía 36.





Fotografía 37.



Fotografía 38.



Fotografía 39.





Fotografía 40.



Fotografía 41.




Fotografía 42.





Fotografía 43.



Fotografía 44.



Fotografía 45.





Fotografía 46.



Fotografía 47.



Fotografía 48.

12/01/2018  
COLEGIO OFICIAL DE ARQUITECTOS VASCO-NAVARRO  
EUSKAL HERRIKO ARKITEKTOEN ELKARGO OFIZIALA  
DELEGACION EN BIZKAIA  
BIZKAIAK OREZKARITZA  
VISADO BISATUA





Fotografía 49.



Fotografía 52.



Fotografía 50.



Fotografía 53.



Fotografía 51.



Fotografía 54.





Fotografía 55.



Fotografía 56.



Fotografía 57.



Fotografía 58.



Fotografía 59.





Fotografía 60.



Fotografía 63.



Fotografía 61.



Fotografía 64.



Fotografía 62.



Fotografía 65.





Fotografía 66.



Fotografía 69.



Fotografía 67.



Fotografía 70.



Fotografía 68.



Fotografía 71.





Fotografía 72.




Fotografía 75.



Fotografía 73.



Fotografía 76.



Fotografía 74.



Fotografía 77.





Fotografía 78.



Fotografía 81.



Fotografía 79.



Fotografía 82.



Fotografía 80.



Fotografía 83.





Fotografía 84.



Fotografía 87.



Fotografía 85.



Fotografía 88.



Fotografía 86.



Fotografía 89.





Fotografía 90.



Fotografía 91.



Fotografía 92.



Fotografía 93.





Fotografía 94.



Fotografía 95.



Fotografía 96.





Fotografía 97.



Fotografía 98.



Fotografía 99.



Fotografía 100.





Fotografía 101.



Fotografía 102.



Fotografía 103.

### 3. PLANO DE SITUACIÓN Y ORIENTACIÓN DE LAS FOTOGRAFÍAS





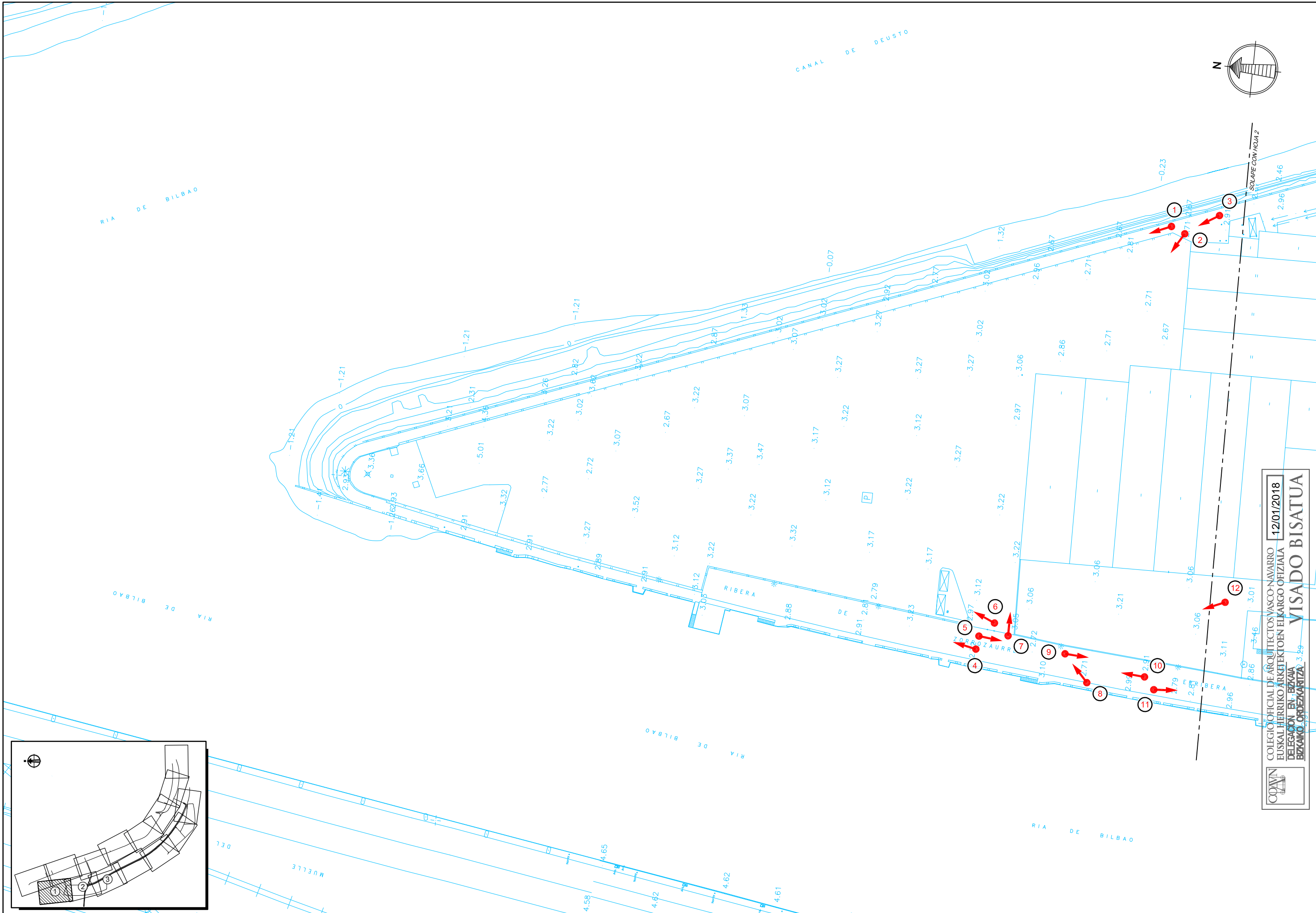
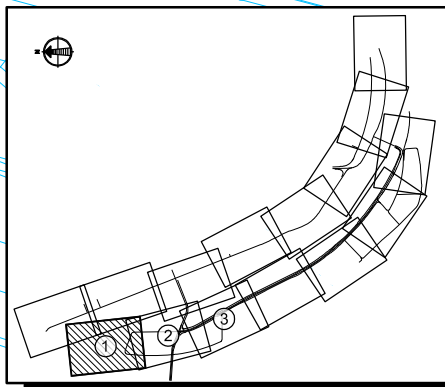
COLEGIO OFICIAL DE ARQUITECTOS VASCO-NAVARRO  
EUSKAL HERRIKO ARKITEKTOEN ELKARGO OFIZIALA  
DELEGACION EN BIZKAIA  
BIZKAIAK OREZKARITZA

12/01/2018

VISADO BISATUA



NOMBRE: P1043-SR-FCT-PA010201-V04.dwg	
PLANOS:	<input type="checkbox"/> PRELIMINAR <input checked="" type="checkbox"/> DE PROYECTO <input type="checkbox"/> PARA CONSTRUCCION
4	15/10/2017 MODIFICACIONES Y CORRECCIONES
3	25/11/2016 MODIFICACIONES Y TRAZADO A COORDENADAS ITSM
2	18/02/2016 MODIFICACIONES Y TRAZADO A COORDENADAS
1	18/02/2016 MODIFICACIONES Y TRAZADO A COORDENADAS
VER.	FECHA DESCRIPCION
REAL.	COMP. APROB.



COAWN  
 COLEGIO OFICIAL DE ARQUITECTOS VASCO-NAVARRO  
 EUSKAL HERRIKO ARKITEKTEN ELKARTEKO OFIZIALA  
 DELEGACION EN BIZKAIA  
 BIZKAIA, ORDEZKARITZA

12/01/2018

VISADO BISATUA



PROIEKTUAREN EGILEAK:  
 AUTORAS DEL PROYECTO:  
 M<sup>a</sup> LUISA GARCIA VIDAL  
 INGENIERA DE OBRAS PUBLICAS  
 COL. N<sup>o</sup> 1064  
 PINDURGOTIA MARTIN  
 INGENIERA DE OBRAS PUBLICAS  
 COL. N<sup>o</sup> 1228

PROIEKTUAREN IZENBURUA: / TITULO DEL PROYECTO:  
 PROYECTO DE URBANIZACION DE LA UNIDAD DE EJECUCION 1  
 DE LA ACTUACION INTEGRADA 1 DEL AREA MIXTA DE ZORROTZAURRE

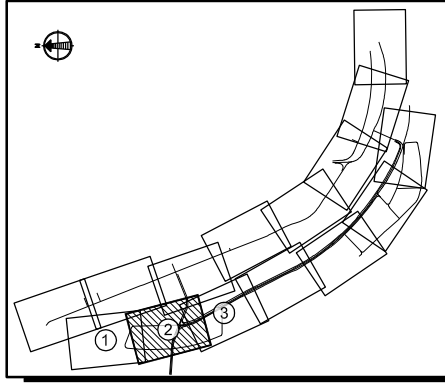
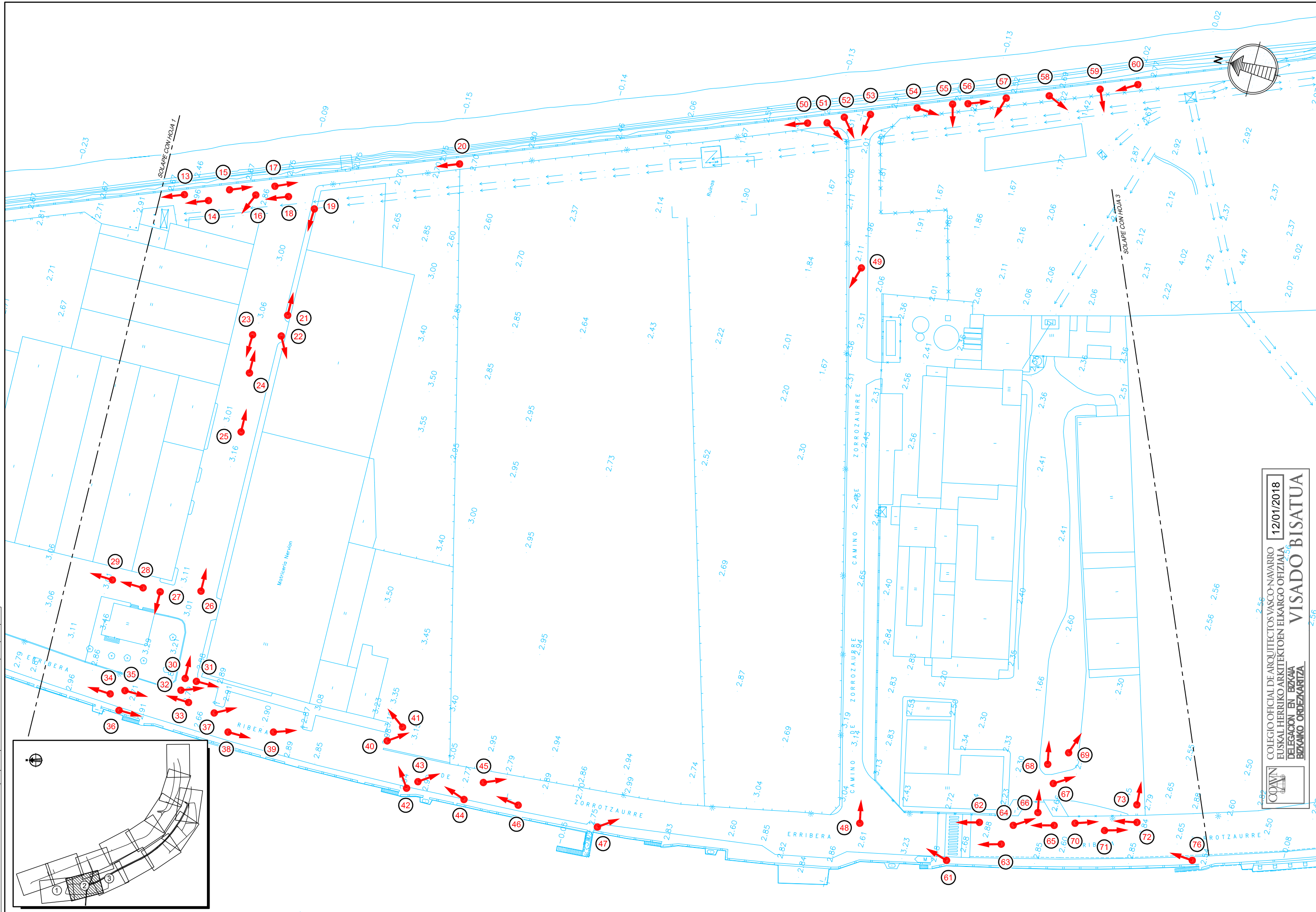
ESCALA (A): 1:500 (A1)  
 ESCALA (S):  
 EGUNA: 2017 URRIA  
 FECHA: OCTUBRE 2017

PLANUAREN DEITURA: / DENOMINACION DEL PLANO:  
 ANEJO FOTOGRAFICO  
 UBICACION DE FOTOS. RIBERA ZORROTZAURRE

ZENBARRIA: / NUMERO:  
 ANEJO N<sup>o</sup> 1.2

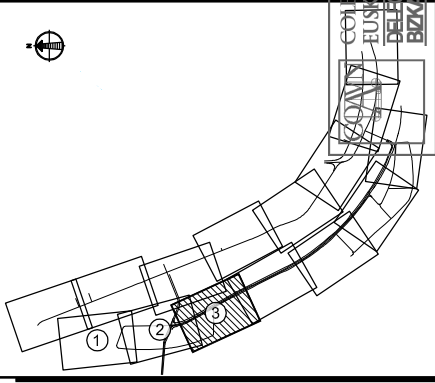
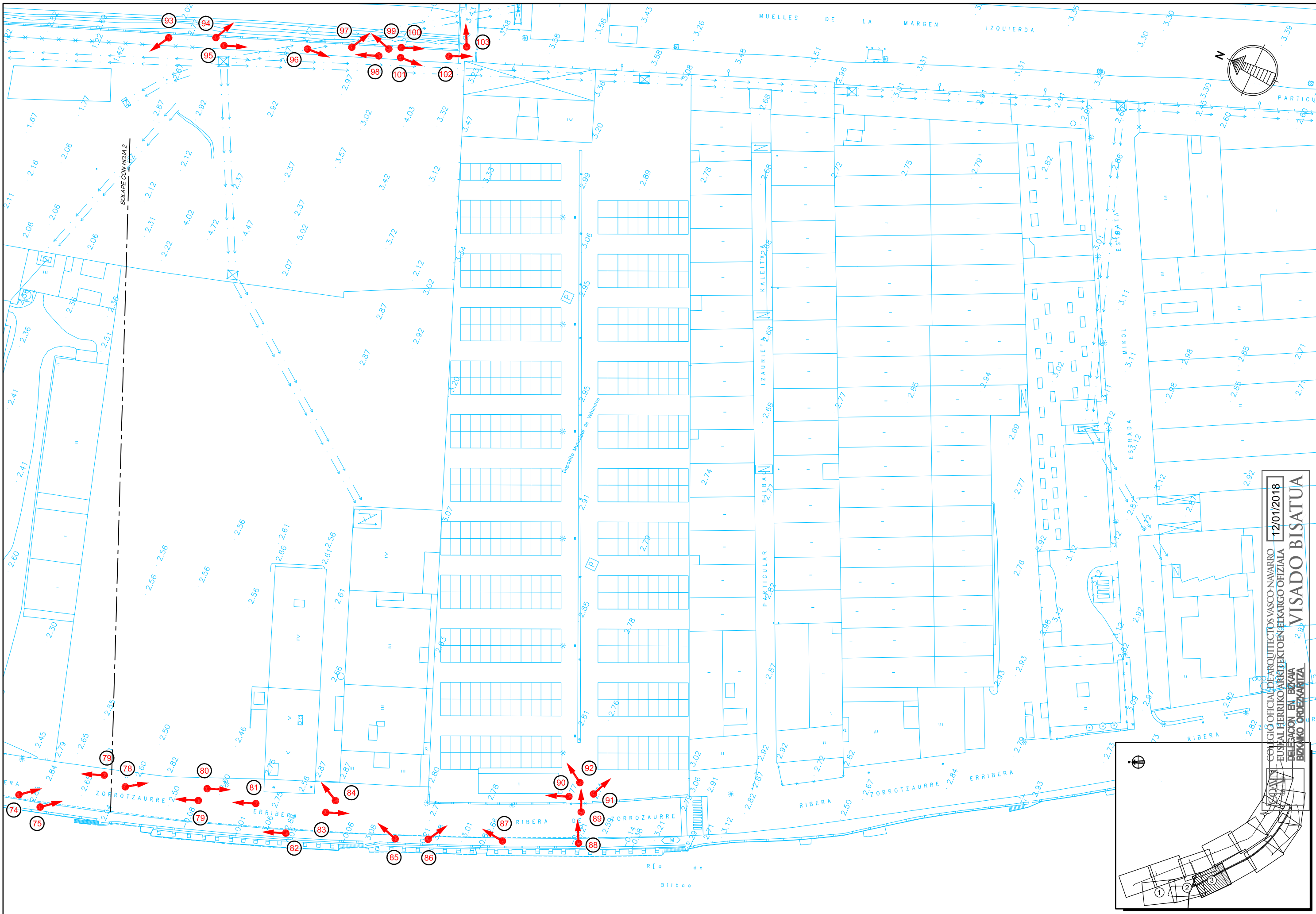
1 ORRIA: / HOJA: 1  
 DE: 3 ARTEAN

NOMBRE:	P1043-SR-FCT-PA010202-V04.dwg																														
PLANO:	<input type="checkbox"/> PRELIMINAR <input checked="" type="checkbox"/> DE PROYECTO <input type="checkbox"/> PARA CONSTRUCCION																														
VER. / FECHA / DESCRIPCION	<table border="1"> <tr> <th>VER.</th> <th>FECHA</th> <th>DESCRIPCION</th> <th>REAL.</th> <th>COMP.</th> <th>APRUB.</th> </tr> <tr> <td>4</td> <td>10/10/2017</td> <td>MODIFICACIONES Y CORRECCIONES</td> <td></td> <td></td> <td></td> </tr> <tr> <td>3</td> <td>25/11/2016</td> <td>MODIFICACIONES Y TRAZADO A COORDENADAS UTM</td> <td></td> <td></td> <td></td> </tr> <tr> <td>2</td> <td>10/02/2016</td> <td>MODIFICACIONES Y CORRECCIONES</td> <td></td> <td></td> <td></td> </tr> <tr> <td>1</td> <td>04/02/2016</td> <td>MODIFICACIONES Y CORRECCIONES</td> <td></td> <td></td> <td></td> </tr> </table>	VER.	FECHA	DESCRIPCION	REAL.	COMP.	APRUB.	4	10/10/2017	MODIFICACIONES Y CORRECCIONES				3	25/11/2016	MODIFICACIONES Y TRAZADO A COORDENADAS UTM				2	10/02/2016	MODIFICACIONES Y CORRECCIONES				1	04/02/2016	MODIFICACIONES Y CORRECCIONES			
VER.	FECHA	DESCRIPCION	REAL.	COMP.	APRUB.																										
4	10/10/2017	MODIFICACIONES Y CORRECCIONES																													
3	25/11/2016	MODIFICACIONES Y TRAZADO A COORDENADAS UTM																													
2	10/02/2016	MODIFICACIONES Y CORRECCIONES																													
1	04/02/2016	MODIFICACIONES Y CORRECCIONES																													



COAWN  
 COLEGIO OFICIAL DE ARQUITECTOS VASCO-NAVARRO  
 EUSKAL HERRIKO ARKITEKTEN ELKARGO OFIZIALA  
 DELEGACION EN BIZKAIA  
 BIZKAIA ORDEZARITZA  
 12/01/2018  
**VISADO BISATUA**

NOMBRE:	P1043-SR-PCT-PA010203-V04.dwg																								
PLANO:	<input type="checkbox"/> PRELIMINAR <input checked="" type="checkbox"/> DE PROYECTO <input type="checkbox"/> PARA CONSTRUCCION																								
VER.   FECHA   DESCRIPCION	<table border="1"> <tr> <th>VER.</th> <th>FECHA</th> <th>DESCRIPCION</th> <th>REAL.</th> <th>COMP.</th> <th>APROB.</th> </tr> <tr> <td>1</td> <td>04/02/2018</td> <td>MODIFICACIONES Y CORRECCIONES</td> <td>BNH</td> <td>SAM</td> <td>LOD</td> </tr> <tr> <td>2</td> <td>12/01/2018</td> <td>MODIFICACIONES Y TRABAJO A COORDINATE</td> <td>BNH</td> <td>SAM</td> <td>LOD</td> </tr> <tr> <td>3</td> <td>04/02/2018</td> <td>MODIFICACIONES Y CORRECCIONES</td> <td>BNH</td> <td>SAM</td> <td>LOD</td> </tr> </table>	VER.	FECHA	DESCRIPCION	REAL.	COMP.	APROB.	1	04/02/2018	MODIFICACIONES Y CORRECCIONES	BNH	SAM	LOD	2	12/01/2018	MODIFICACIONES Y TRABAJO A COORDINATE	BNH	SAM	LOD	3	04/02/2018	MODIFICACIONES Y CORRECCIONES	BNH	SAM	LOD
VER.	FECHA	DESCRIPCION	REAL.	COMP.	APROB.																				
1	04/02/2018	MODIFICACIONES Y CORRECCIONES	BNH	SAM	LOD																				
2	12/01/2018	MODIFICACIONES Y TRABAJO A COORDINATE	BNH	SAM	LOD																				
3	04/02/2018	MODIFICACIONES Y CORRECCIONES	BNH	SAM	LOD																				



COL·G·IO OFICIAL DE ARQUITECTOS VASCO-NAVARRO  
 EUSKAL HERRIKO ARKITEKTOEN ELKARGO OFIZIALA  
 DELEGACION EN BIZKAIA  
 BIZKAINO ORDENANTZA

12/01/2018

VISADO BISATUA

ZORROZAUERE  
 KUDEAKETA BAZTORDEA/COMISION GESTORA

saitec engineering

PROIEKTUAREN EGILEAK:  
 AUTORAS DEL PROYECTO:  
 M<sup>a</sup> LUISA GARCIA MICAL  
 INGENIERA DE OBRAS  
 COL. N<sup>o</sup> 1228  
 P<sup>na</sup> IZURDUA MARTIN  
 INGENIERA DE OBRAS  
 COL. N<sup>o</sup> 1228

PROIEKTUAREN IZENBURUA: / TITULO DEL PROYECTO:  
 PROYECTO DE URBANIZACION DE LA UNIDAD DE EJECUCION 1  
 DE LA ACTUACION INTEGRADA 1 DEL AREA MIXTA DE ZORROZAUERE

ESCALA (A):  
 ESCALA (S): 1:500 (A1)  
 EGUNA:  
 FECHA: 2017 URRIA  
 OCTUBRE 2017

PLANUAREN DEITURA: / DENOMINACION DEL PLANO:  
 ANEJO FOTOGRAFICO  
 UBICACION DE FOTOS. RIBERA ZORROZAUERE

ZENBUTIA: / NUMERO:  
 ANEJO N<sup>o</sup> 1.2

3 ORRIA: / HOJA: 3  
 DE: 3 ARTEAN