

PROYECTO DE EJECUCIÓN DE LA URBANIZACIÓN DE LOS ESPACIOS LIBRES DE UNIDAD DE EJECUCIÓN UE-1 DE ZORROTZAURRE

CÓDIGO	Hojas	Rev	TÍTULO	Tamaño	Escala	Hojas	Rev	TÍTULO	Tamaño	Escala	Hojas	Rev	TÍTULO	Tamaño	Escala
00			LISTADO DE PLANOS			03		ACTUACIONES EN ELEMENTOS EXISTENTES			08		ELEMENTOS DE URBANIZACIÓN		
00.0.0	1		LISTADO DE PLANOS	A3	S/E	03.1.0	7	ACTUACIONES EN ELEMENTOS EXISTENTES. GUÍA	A3	S/E	08.1		PAVIMENTOS Y BORDES DE HORMIGÓN	A3	S/E
						03.1.1	25	ACTUACIONES EN ELEMENTOS EXISTENTES. PLANTAS	A3	1/500	08.1.0	1	PAVIMENTOS Y BORDES DE HORMIGÓN, ALCORQUES. PLANOS GUÍA	A3	S/E
											08.1.1	25	PAVIMENTOS Y BORDES DE HORMIGÓN, ALCORQUES. PLANTAS	A3	1/500
01			PLANOS DE INFORMACIÓN			04		MOVIMIENTO DE TIERRAS			08.1.2	3	PAVIMENTOS Y BORDES DE HORMIGÓN, ALCORQUES. DETALLES	A3	VARIAS
01.1			PLANOS GENERALES			04.1.1	25	MOVIMIENTO DE TIERRAS. PLANTAS	A3	1/500	08.2		VEGETACIÓN Y JARDINERÍA		
01.1.1	1		SITUACIÓN-EMPLAZAMIENTO	A3	1/20.000						08.2.0	6	VEGETACIÓN Y JARDINERÍA. PLANOS GUÍA	A3	S/E
											08.2.1	25	VEGETACIÓN Y JARDINERÍA. PLANTAS	A3	1/500
01.2			ÁMBITO, TOPOGRAFÍA. ESTADO ACTUAL Y ACTUACIONES PREVISTAS			05		OBRA CIVIL			08.2.2	1	VEGETACIÓN Y JARDINERÍA. DETALLES	A3	1/20
01.2.1	1		ÁMBITO DEL PROYECTO	A3	1/7500	05.1		ESTRUCTURAS Y CONTENIONES			08.2.3	1	VEGETACIÓN Y JARDINERÍA. INVENTARIO/AFECCIONES	A3	1/500
01.2.2	1		ESTADO ACTUAL (TOPOGRAFÍA) Y ACTUACIONES PREV.	A3	1/7500	05.1.1	11	ESTRUCTURAS Y CONTENIONES	A3	VARIAS	08.3		MOBILIARIO, PROTECCIONES, JUEGOS		
						05.1.2	1	ACABADOS DE MURO	A3	1/30	08.3.0	1	MOBILIARIO, PROTECC., JUEGOS, ELEMENTOS SINGULARES. GUÍA	A3	S/E
01.3			PLANEAMIENTO								08.3.1	25	ILUM., MOBILIARIO, PROTECC., JUEGOS, ELEM. SING.. PLANTAS	A3	1/500
01.3.1			PEOU. ORD. PORMENORIZADA. SUBZONIFICACIÓN	A3Ext.	1/4000	06		DEFINICIÓN GEOMÉTRICA			08.3.2	7	MOBILIARIO. DETALLES	A3	VARIAS
						06.1.1	25	REPLANTEOS Y RASANTES	A3	1/500	08.3.3	3	PROTECCIONES. DETALLES	A3	VARIAS
01.4			ZONIFICACIÓN Y ÁMBITOS			06.1.2	25	REPLANTEOS ALUMBRADO	A3	1/500	08.3.4	3	JUEGOS. DETALLES	A3	S/E
01.4.1	1		ÁMBITOS DE GESTIÓN	A3	1/7500	07		SERVICIOS. ESTADO EXISTENTE Y DEFINITIVO			08.4		MARQUESINAS		
						07.1		ABASTECIMIENTO, PCI, RIEGO			08.4	25	MARQUESINAS	A3	VARIAS
01.5			CALIDAD DEL SUELO			07.1.1	25	ABASTECIMIENTO, PCI, RIEGO. PLANTAS	A3	1/500	08.5		BOULDER		
01.5.1	1		CALIDAD DEL SUELO	A3	1/7500	07.1.2	9	ABASTECIMIENTO, PCI, RIEGO. DETALLES	A3	VARIAS	08.5	4	BOULDER	A3	VARIAS
						07.2		SANEAMIENTO. FECALES Y PLUVIALES			08.6		ESTANQUES		
02			PLANOS DESCRIPTIVOS			07.2.1	25	SANEAMIENTO. PLUVIALES Y FECALES. PLANTA	A3	1/500	08.6	4	ESTANQUES	A3	VARIAS
02.1			PLANOS DE PLANTA GENERAL			07.2.2	6	SANEAMIENTO. DETALLES	A3	VARIAS	08.7		PASARELA		
02.1.0	1		PLANOS DE PLANTA GENERAL. MINUTA	A3	1/7500	07.3		TELECOMUNICACIONES. EUSKALTEL, TELEFÓNICA Y TELECO DFB			08.7	3	PASARELA	A3	VARIAS
02.1.1	1		PLANTA GENERAL I	A1Ext.	1/2000	07.3.1	1	TELECOMUNICACIONES. PLANTAS	A3	1/500	09		ACCESIBILIDAD y SEÑALIZACION		
02.1.2	25		PLANTA GENERAL II	A3	1/500						09.1	25	ACCESIBILIDAD Y SEÑALIZACION	A3	1/500
						07.4		ELECTRICIDAD Y ALUMBRADO			09.1.1		ACCESIBILIDAD Y SEÑALIZACION		
02.2			PLANOS ZONALES			07.4.1	25	ELECTRICIDAD Y ALUMBRADO. PLANTAS	A3	1/500			ACCESIBILIDAD Y SEÑALIZACION		
02.2.0	1		PLANOS ZONALES. MINUTA	A3	1/7500	07.4.2	4	ELECTRICIDAD Y ALUMBRADO DETALLES	A3	VARIAS			ACCESIBILIDAD Y SEÑALIZACION		
02.2.1	1		ELORRIETA-PUENTE NORTE-ISLA PUNTA NORTE	A1	1/1000	07.4.3	2	DETALLES LUMINARIAS	A3	1/20	10		SEGURIDAD Y SALUD		
02.2.2	1		PUENTE NORTE-ALOJAMIENTOS DOTACIONALES	A1	1/1000	07.5		SERVICIOS. GAS			10		VER DOCUMENTO E. ESTUDIO DE SEGURIDAD Y SALUD		
02.2.3	1		ISLA. CENTRO	A1	1/1000	07.5.1	25	SERVICIOS. GAS. PLANTAS	A3	1/500	11		GESTIÓN DE RESIDUOS		
02.2.4	1		DEUSTO BEKOA-ISLA PUNTA SUR	A1	1/1000								VER DOCUMENTO G. GESTION DE RESIDUOS		
02.3			PLANOS DE ZONAS DETALLADAS CON SECCIONES Y DETALLES												
02.3.0			PLANOS DE ZONAS DETALLADAS. MINUTA (indicadas en plano 2.1.2.-Planta General)												
			MARGEN DERECHA												
02.3.1	2		PASEO DE ELORRIETA	A3	VARIAS										
02.3.2	4		PLAZA DE SAN IGNACIO	A3	VARIAS										
02.3.3	3		RAMPA SUR PUENTE NUEVO Y PZA. AMBULATORIO	A3	VARIAS										
02.3.4	2		RAMPAS Y BALCÓN CON PASEO DE SIRGA	A3	VARIAS										
02.3.5	3		RAMPA NORTE PUENTE FRANK GEHRY	A3	VARIAS										
02.3.6	1		INICIO APERTURA CANAL CON PUENTE FRANK GEHRY	A3	VARIAS										
02.3.7	2		ZONA DEUSTO BEKOA	A3	VARIAS										
			MARGEN IZQUIERDA												
02.3.8	1		ZONA PUNTA NORTE	A3	VARIAS										
02.3.9	2		PARQUE DEL AGUA	A3	VARIAS										
02.3.10	6		PUNTA SUR "PUNTA"	A3	VARIAS										
02.3.11	2		PUNTA SUR "GRADAS"	A3	VARIAS										

NOTAS:
LA PROPIEDAD INTELECTUAL DE ESTE DOCUMENTO ESTÁ PROTEGIDA POR LA LEY.
EL USO DE ESTE DOCUMENTO ESTÁ REGULADO POR LOS PLIEGOS DE CONDICIONES DEL PROYECTO.
TODAS LAS DIMENSIONES SE COMPROBARÁN EN OBRA Y APROBARÁN POR LA D.F. PREVIAMENTE A LA FABRICACIÓN, MONTAJE Y EJECUCIÓN.

PROMOTOR
JUNTA DE CONCERTACIÓN DE LA UNIDAD DE EJECUCIÓN UE-1 DE ZORROTZAURRE

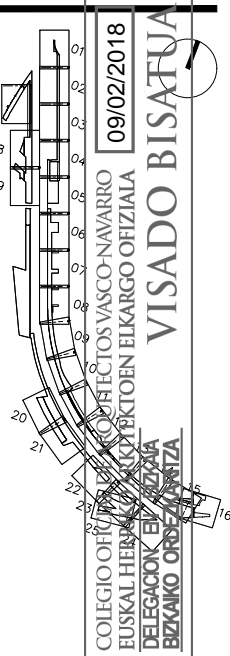
PROYECTO
12-E-05
PROYECTO DE EJECUCIÓN DE LOS ESPACIOS LIBRES DE LA UNIDAD DE EJECUCIÓN UE-1 DE ZORROTZAURRE
FASE
PROY. DE EJECUCIÓN

PLANO
12-E-05
C_0.0.0

LISTADO DE PLANOS
HOJA DE

ESCALA 1 1

VRS.	DOC.	FECHA
V0	BORRADOR	ENE.2015
V1	INICIAL	JUL.2015
V2	DOC. PARA APROBACIÓN DEFINITIVA	DIC.2016
V3	DOC.APROBACIÓN DEFINITIVA	NOV.2017



EQUIPO REDACTOR (Arquitectos)
- Jorge Cabrerá Bartolomé
- Conchita de la Villa Riviere
- Marta González Cavia
- Inma Jansana Ferrer

COLABORADORES (Arquitectos)
- Martín González Cavia
- Jesús M. Baranda González
- Aitor Blanco Moreno
- Daria Cichon
- João Paulo de Freitas Faria
- Mauro André Ribeiro Cardoso
- Carlota Socías Cavrois



ÁMBITO DE ACTUACIÓN

NOTAS:
 LA PROPIEDAD INTELECTUAL DE ESTE DOCUMENTO ESTÁ PROTEGIDA POR LA LEY.
 EL USO DE ESTE DOCUMENTO ESTÁ REGULADO POR LOS PLIEGOS DE CONDICIONES DEL PROYECTO.
 TODAS LAS DIMENSIONES SE COMPROBARÁN EN OBRA Y APROBARÁN POR LA D.F. PREVIAMENTE A LA FABRICACIÓN, MONTAJE Y EJECUCIÓN.

PROMOTOR
 JUNTA DE CONCERTACIÓN DE LA UNIDAD DE EJECUCIÓN UE-1 DE ZORROTZAURRE

PROYECTO
 12-E-05
 PROYECTO DE EJECUCIÓN DE LOS ESPACIOS LIBRES DE LA UNIDAD DE EJECUCIÓN UE-1 DE ZORROTZAURRE
 FASE
 PROY. DE EJECUCIÓN

PLANO
 12-E-05

C_1.1.1
 SITUACIÓN-EMPLAZAMIENTO
 HOJA DE

ESCALA 1 1

VR.	DOC.	FECHA
V0	BORRADOR	ENE.2015
V1	INICIAL	JUL.2015
V2	DOC. PARA APROBACIÓN DEFINITIVA	DIC.2016
V3	DOC.APROBACIÓN DEFINITIVA	NOV.2017

09/02/2018
 COLEGIO ORIZABE DE PROYECTOS VASCO-NAVARRO
 EUSKAL HERRIAK BAZTEREN ELKARGO OFIZIALA
 DELEGACION EUSKALIA
 BIZKAIA ORIZABE
VISADO BISATUA

EQUIPO REDACTOR
 (Arquitectos)
 -Jorge Cabrerá Bartolomé
 -Conchita de la Villa Riviere
 -Marta González Cavia
 -Inma Jansana Ferrer

COLABORADORES
 (Arquitectos)
 -Martín González Cavia
 -Jesús M. Baranda González
 -Aitor Blanco Moreno
 -Daria Cichon
 -João Paulo de Freitas Faria
 -Mauro André Ribeiro Cardoso
 -Carlota Socías Cavois

NOTAS:
 LA PROPIEDAD INTELECTUAL DE ESTE DOCUMENTO ESTÁ PROTEGIDA POR LA LEY.
 EL USO DE ESTE DOCUMENTO ESTÁ REGULADO POR LOS PLIEGOS DE CONDICIONES DEL PROYECTO.
 TODAS LAS DIMENSIONES SE COMPROBARÁN EN OBRA Y APROBARÁN POR LA D.F. PREVIAMENTE A LA FABRICACIÓN, MONTAJE Y EJECUCIÓN.

PROMOTOR
 JUNTA DE CONCERTACIÓN DE LA UNIDAD DE EJECUCIÓN UE-1 DE ZORROZAUURRE

PROYECTO
 12-E-05
 PROYECTO DE EJECUCIÓN DE LOS ESPACIOS LIBRES DE LA UNIDAD DE EJECUCIÓN UE-1 DE ZORROZAUURRE
 FASE
 PROY. DE EJECUCIÓN

PLANO
 12-E-05

C_1.2.1

ÁMBITO DEL PROYECTO
 HOJA DE

ESCALA 1 1

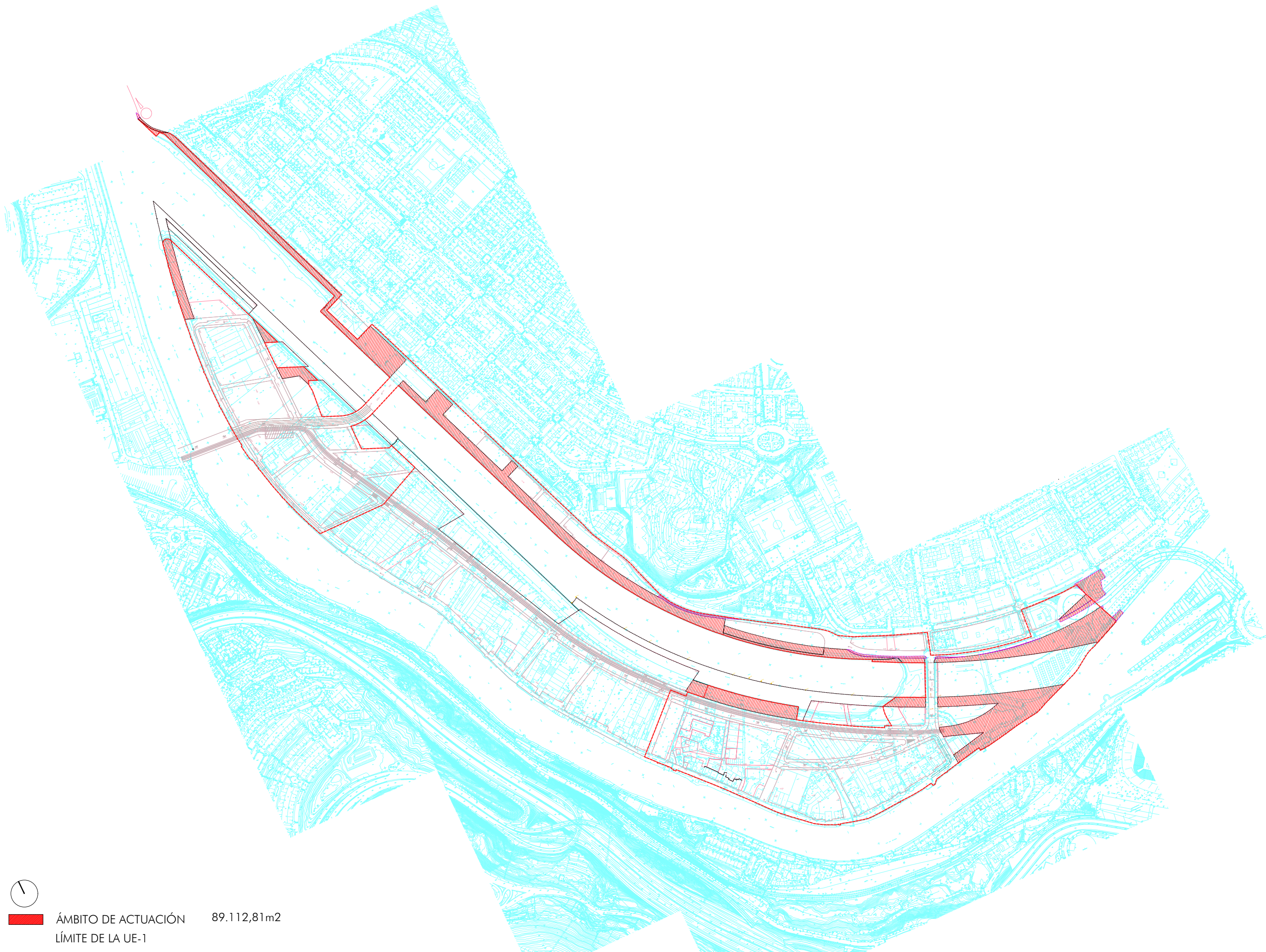
1/7500 A3

VRS.	DOC.	FECHA
V0	BORRADOR	ENE.2015
V1	INICIAL	JUL.2015
V2	DOC. PARA APROBACIÓN DEFINITIVA	DIC.2016
V3	DOC. APROBACIÓN DEFINITIVA	NOV.2017

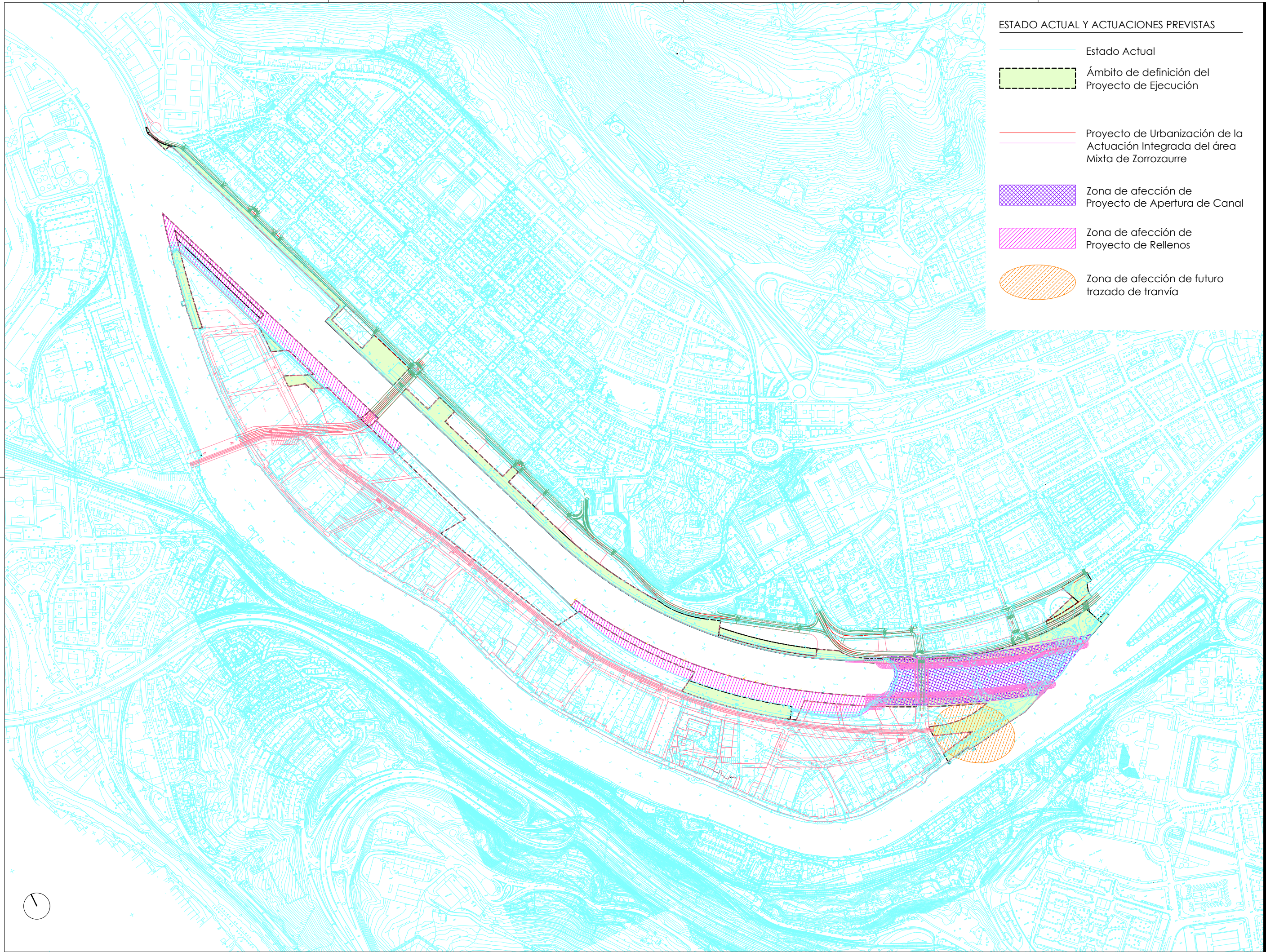
09/02/2018
 COLEGIO OFICIAL DE ARQUITECTOS VASCO-NAVARRO
 EUSKAL HERRIAN ARQUITECTOEN ELKARGO OFIZIALA
 DELEGACION ELIZABIA
 BIZKAINO ORDIZABITZA
VISADO BISATUA

EQUIPO REDACTOR
 (Arquitectos)
 -Jorge Cabrerá Bortolomé
 -Conchita de la Villa Riviere
 -Marta González Cavia
 -Inma Jansana Ferrer

COLABORADORES
 (Arquitectos)
 -Martín González Cavia
 -Jesús M. Baranda González
 -Aitor Blanco Moreno
 -Daria Cichon
 -João Paulo de Freitas Faria
 -Mauro André Ribeiro Cardoso
 -Carlota Socías Cavrois



ÁMBITO DE ACTUACIÓN 89.112,81m²
 LÍMITE DE LA UE-1



ESTADO ACTUAL Y ACTUACIONES PREVISTAS

- Estado Actual
- Ámbito de definición del Proyecto de Ejecución
- Proyecto de Urbanización de la Actuación Integrada del área Mixta de Zorrozaurre
- Zona de afección de Proyecto de Apertura de Canal
- Zona de afección de Proyecto de Rellenos
- Zona de afección de futuro trazado de tranvía

NOTAS:
 LA PROPIEDAD INTELECTUAL DE ESTE DOCUMENTO ESTÁ PROTEGIDA POR LA LEY.
 EL USO DE ESTE DOCUMENTO ESTÁ REGULADO POR LOS PLIEGOS DE CONDICIONES DEL PROYECTO.
 TODAS LAS DIMENSIONES SE COMPROBARÁN EN OBRA Y APROBARÁN POR LA D.F. PREVIAMENTE A LA FABRICACIÓN, MONTAJE Y EJECUCIÓN.

PROMOTOR
 JUNTA DE CONCERTACIÓN DE LA UNIDAD DE EJECUCIÓN UE-1 DE ZORROZAUURRE

PROYECTO
 12-E-05
 PROYECTO DE EJECUCIÓN DE LOS ESPACIOS LIBRES DE LA UNIDAD DE EJECUCIÓN UE-1 DE ZORROZAUURRE
 FASE
 PROY. DE EJECUCIÓN

PLANO
 12-E-05
 C_1.2.2

ESTADO ACTUAL
 ACTUACIONES
 PREVISIONES DE

ESCALA 1 1

VRS.	DOC.	FECHA
V0	BORRADOR	ENE.2015
V1	INICIAL	JUL.2015
V2	DOC. PARA APROBACIÓN DEFINITIVA	DIC.2016
V3	DOC.APROBACIÓN DEFINITIVA	NOV.2017

09/02/2018

COLEGIO OFICIAL DE ARQUITECTOS VASCO-NAVARRO
 EUSKAL HERRIAN ARQUITECTURAREN ELKARTE OFIZIALA
 DELEGACION DE BIZKAIA
 BIZKAIA ORZULAN

VISADO BISATUA

EQUIPO REDACTOR
 (Arquitectos)
 -Jorge Cabrerá Bortolomé
 -Conchita de la Villa Riviere
 -Marta González Cavia
 -Inma Jansana Ferrer

COLABORADORES
 (Arquitectos)
 -Martín González Cavia
 -Jesús M. Baranda González
 -Aitor Blanco Moreno
 -Daria Cichon
 -João Paulo de Freitas Faria
 -Mauro André Ribeiro Cardoso
 -Carlota Socías Cavois

